



Parlamentul României
Camera Deputaților

Cabinet Vicepreședinte

Biroul permanent al Camerei Deputaților

Inițiative legislative

Nr. 302 din 02.09.2004

CAMERA DEPUTAȚILOR
Propunere Legislativă

pl-x/ 508 / 06.09.2004

București, 01.09.2004

Către,

Biroul Permanent al Camerei Deputaților

În conformitate cu prevederile art. 75 alin. (1) din Constituția României, modificată și completată prin Legea de revizuire a Constituției României nr. 429/2003 și a art. 86 alin. (2), punctul 2 din Regulamentul Camerei Deputaților, vă înaintez, alăturat, Propunerea legislativă privind înființarea comunei Ciohorăni, județul Iași, în vederea supunerii procedurilor parlamentare de dezbatere și adoptare.

Inițiatori,

Dr. Constantin Niță,

deputat P.S.D. – circumscripția electorală

nr. 8 Brașov

Pavel Târpescu,

deputat P.S.D. – circumscripția electorală

nr. 24 Iași



EXPUNERE DE MOTIVE
la propunerea legislativă
privind înființarea comunei Ciohorăni,
județul Iași

I. DATE GEOGRAFICE

Localizare

Localitatea Ciohorăni este amplasată între Valea Siretului și Valea Moldovei, fiind situată la 28 km nord-vest de orașul Pașcani și la 32 de km. de orașul Roman, din județul Neamț.

Localitatea este străbătută de șoseaua internațională E85.

Potentialul natural

Teritoriul viitoarei comune Ciohorăni cuprinde soluri specifice Podișului Central Moldovenesc, care se caracterizează printr-un relief sub formă de dealuri și platou, cu altitudini medii de 300-350 m. Teritoriul viitoarei comune mai cuprinde terenuri de șes și păduri cu alternanță de soluri.

Mediul climatic este caracterizat prin vânturi neregulate, mai frecvente din nord, nord-est, iarna și sud-vest, primăvara.

Temperatura medie anuală este de 10 grade Celsius, mai scăzută pe platourile înalte.

Populatie

Conform evidențelor Serviciului de evidență informatizată a persoanei, populația viitoarei comune este de 2.032 locuitori, cu o structură pe sexe echilibrată.

II. ISTORIC

Teritoriul localității Ciohorăni a fost locuit încă din timpuri preistorice; în sprijinul acestei afirmații evidențiem faptul că în partea nordică a satului, la locul numit Groapa Iancului, s-au descoperit cuptoare pentru prelucrarea lutului și cioburi de oale; în partea de sud-est, pe dealul Telincuța, s-au găsit vârfuri de săgeată și topoare din piatră.

Localitatea Ciohorăni este atestată documentar încă din secolul al XVI-lea, din anul 1599. Primul document scris în care apare numele localității este datat în anul 1603, în care apare Grozea Satrar, locuitor al Ciohorănilor, ca martor la vânzarea unui teren din satul Navrapești (Mirosllovești). În anul 1613 o parte din terenul localității Ciohorăni este vândut logofătului Bașotă.

Satul Ciohorăni este menționat în 22 de povestiri ale lui Mihail Sadoveanu, printre cei menționați fiind Alexandru Puiu, Alexandru Ciobanu, Gheorghe Vornicelul, etc.

În anul 1888 localitatea Ciohorăni cuprindea satele Fântâna Boului și Viișoara, astăzi contopite în aceeași localitate. Al doilea sat este menționat în povestirile lui Sadoveanu "La noi în Viișoara"

III. DOTĂRI SOCIAL – CULTURALE ȘI ADMINISTRATIVE

Obiectivele de interes public sunt:

- Localul școlii vechi (propus provizoriu pentru sediul primăriei)
- Școala cu clasele I-VIII
- Dispensar uman
- Biserica ortodoxă
- Lăcaș de cult creștin după evanghelie
- 2(două) cimitire
- Magazin sătesc.

IV. ACTIVITĂȚI ECONOMICE

Viitoarea comună Ciohorăni face parte din rândul localităților cu activitate preponderent agricolă. Teritoriul actualei comune este împărțit astfel:

- teren total comuna Miroslavești 7.065 ha., din care localitatea Ciohorăni 1.220 ha;
- teren agricol comuna Miroslavești 5.765 ha., din care localitatea Ciohorăni 1.178 ha;
- teren arabil comuna Miroslavești 4.636 ha., din care localitatea Ciohorăni 1.057 ha.

În localitatea Ciohorăni își desfășoară activitatea 11 agenți economici, Asociația Agrosem(care cuprinde 522ha), o brutărie, un cazan de țuică, trei mori, un gater și un atelier de tâmplărie.

Gospodarii localității Ciohorăni, ocupându-se cu creșterea animalelor, au atras pentru colectarea laptelui societățile I.S.P.A., Nicodan, Lactis și Doruna, care colectează aproximativ 60.000 litri de lapte lunar.

V. INFRASTRUCTURĂ

Căi de acces

Localitatea Ciohorăni este străbătută de șoseaua internațională E85 și deservită de gara Cozmești.

Rețele de electricitate, gaz, apă și canalizare

Alimentarea cu energie electrică se realizează prin rețeaua de joasă tensiune, postată pe stâlpi de beton.

Localitatea Ciohorăni dispune de o rețea de distribuție a gazelor naturale în lungime de 9,5 km., racordată la o stație proprie, la care sunt branșate gospodăriile.

Alimentarea cu apă a gospodăriilor de pe raza localității se realizează prin intermediul fântânilor; în anul 2003 s-au demarat lucrările pentru alimentarea cu apă a localității prin proiectul SAPARD.

Localitatea Ciohorăni dispune de o rețea de telefonie care deservește 83 de locuințe, racordate la o centrală automată proprie.

Precizăm că, în conformitate cu prevederile Legii 215/2001, Legea administrației publice locale, ale Legii nr. 3/2000, privind organizarea și desfășurarea referendumului și ale Legii nr. 351/2001, privind aprobarea Planului de amenajare a teritoriului național - Secțiunea a IV-a Rețeaua de localități, cetățenii din comuna Milroslovești, județul Iași, au fost consultați prin referendum, organizat în data de 14.03.2004. Din totalul de 5.370 cetățeni cu

drept de vot, 3.940 s-au pronunțat pentru organizarea comunei Ciohorăni, județul Iasi, iar 297 s-au pronunțat împotriva.

Față de cele precizate vă înaintăm prezenta Propunere legislativă pentru dezbateră și adoptare.

Inițiatori:

Dr. CONSTANTIN NIȚĂ,

deputat P.S.D. – circumscripția electorală
nr. 8 Brașov



PAVEL TÂRPESCU,

deputat P.S.D. – circumscripția electorală
nr. 24 Iași



ANEXA 6

Județul*) IASI
Comuna (orasul, municipiul, sectorul
municipiului Bucuresti) MIROSLOVESTI
Circumscripția ELECTORALA MIROSLOVESTI

PROCES-VERBAL

privind rezultatele referendumului local asupra INFIINTARII COMUNEI CIHOBANI

- 1. Numărul persoanelor înscrise în lista pentru referendum 5370
- 2. Numărul participanților**) 4289
- 3. Numărul de buletine de vot primite pentru a fi întrebuintate 5800
- 4. Numărul de buletine de vot rămase neîntrebuintate 1511
- 5. Numărul voturilor valabil exprimate la răspunsul "DA" 3940
- 6. Numărul voturilor valabil exprimate la răspunsul "NU" 297
- 7. Numărul voturilor nule 52
- 8. Numărul voturilor contestate
- 9. Numărul întâmpinărilor și contestațiilor primite
- 10. Numărul întâmpinărilor și contestațiilor soluționate
- 11. Expunerea pe scurt a modului de soluționare a întâmpinărilor și contestațiilor

Președintele Biroului electoral
UNGUDEANU CRISTIAN
(numele, prenumele, semnătura și ștampila)



Membri:


PARLEA GHEORGHE
GOSPODARU EUGEN

Handwritten signatures of the members.

Data 14 martie 2004

*) Municipiul București, în cazul în care referendumul se organizează la nivelul acestuia.
**) Numărul participanților trebuie să fie egal cu suma ce rezultă din adăugarea cifrelor de la pct. 5, 6 și 7.

JUDEȚUL IAȘI



Vizat,

Prefect

Prof. univ. dr. ing. Ioan Avaryarci

Președintele Consiliului Județean
Ștefan BlășcuțFISA

comuna CIOHORANI, propusă pentru înființare

A. Alcătuită din:

1. Satul - reședință al comunei propuse: CIOHORANI, preluat de la comuna MIROSLOVEȘTI. Fără alte sate componente.

B. Îndeplinirea condițiilor necesare pentru înființarea de comune noi, prevăzute în Anexa nr.IV, punctul 4.0 din Legea nr.351/2001:


a) <u>Condițiile prevăzute de Legea nr.351/2001</u>	b) <u>Gradul de îndeplinire a condițiilor de către comuna propusă</u>
1. Populația minimă 1500 locuitori	2032
2. Potențial economic care să asigure echilibrul bugetar al comunci	Venituri (lei) 3.458.136.000 Cheltuieli (lei) 3.458.136.000
3. Legături pe drumuri sau pe cale ferată între satul de reședință de comună și celelalte sate componente	Drumuri 2 km (E 85) Căi ferate 4 km
4. Reducerea distanței dintre satul de reședință de comună și celelalte sate componente	Drumuri - Căi ferate -
5. Spații construite pentru instituții și dotări -primărie -școală primară și gimnazială -dispensar uman, farmacie sau punct farmaceutic, post de poliție -stație/haltă CF sau stație auto	Local școală veche Școală gimnazială nouă -Școală gimnazială nouă -Local școală veche-pentru post poliție Da

C. Îndeplinirea condițiilor prevăzute la lit.B și de către comuna care va rămâne după desprinderea comunei CIOHORANI

a) <u>Condițiile prevăzute de Legea nr.351/2001</u>	b) <u>Gradul de îndeplinire a condițiilor de către comuna propusă</u>
1. Populația minimă 1500 locuitori	5025
2. Potențial economic care să asigure activitatea economică al comunei	Venituri (lei) 17.299.240.000 Cheltuieli (lei) 17.299.240.000
3. Îngătarea și dotarea satei componente și celelalte sate componente	Distințate 10 km
4. Reducerea distanței dintre satul de reședință de comună și celelalte sate componente	Drumuri 6 km Căi ferate -
5. Spații construite pentru instituții și dotări -primărie -școală primară și gimnazială -dispensar uman, farmacie sau punct farmaceutic, post de poliție -stație/haltă CF sau stație auto	Local primărie Școală gimnazială -Dispensar și farmacie -Post de poliție Stație auto

D. Date privind referendumul:

Referendumul local a avut loc la data de _____. Din totalul de _____ persoane înscrise în lista pentru referendum au participat _____ persoane. Din totalul de voturi valabil exprimate, un număr de _____ voturi au exprimat acordul pentru înființarea comunei CIOHORANI.



Secretar

Vizat
Direcția teritorială de statistică



CONSILIUL JUDEȚEAN DIN IAȘI
Direcția de Urbanism și Amenajarea Teritoriului

MEMORIU JUSTIFICATIV CONȚINAND REFERINȚE CU
PRIVIRE LA DIVIZAREA COMUNEI MIROSLOVEȘTI

Comuna Miroslavești va cuprinde satele: Miroslavești, Soci, Verșeni, Mitești
Comuna Ciohorâni va cuprinde satul Ciohorâni

COMUNA CIOHORÂNI

Scurt istoric și situație geografică

Localitatea CIOHORÂNI este atestată documentar încă din secolul al XVI-lea, anul 1599.

Localitatea Ciohorâni este amplasată între Valea Siretului și Valea Moldovei, la 28 Km, N-V de orașul Pașcani și la 32 Km, S de orașul Roman din județul Neamț. Localitatea este străbătută de șoseaua internațională E85. În partea nordică a satului, la locul numit Groapa Iancului, s-au descoperit cuptoare pentru prelucrarea lutului și cioburi oale. În partea de S-E pe dealul Telințuța s-au găsit vârfuri de săgeată, topoare din piatră din epoca primitivă.

Primul document scris în care apare denumirea localității Ciohorâni este datat în anul 1603, în care apare locuitorul Grozea Sătrar ca martor la vânzarea unui teren în satul Navrapești (Miroslavești). În 1613 cetățeanul Gane vinde din localitatea Ciohorâni o parte din terenul logofătului Bașotă.

Satul Ciohorâni este menționat în 22 de povestiri ale lui Mihail Sadoveanu (printre oamenii satului aparând: Alexandru Puiu, Alexandru Ciobanu, Gheorghe Vornicelul și alții).

În 1888 localitatea Ciohorâni cuprindea satele Fântâna Boului și Vișoara (astăzi contopite în aceeași localitate). Al doilea sat, Vișoara este menționat în povestirile lui Sadoveanu „La noi în Vișoara”.

Potențial natural


Teritoriul comunei Ciohorâni cuprinde soluri specifice Podișului Central Moldovenesc, care se caracterizează printr-un relieu sub formă de dealuri și platou cu altitudini medii 300-350 m. Teritoriul comunei mai cuprinde terenuri de șes, păduri cu alternanță de soluri.

Clima este caracterizată prin ierni reci și veri calde, cu vânturi neregulate, mai frecvente din nord și nord-vest, iară și sud-est primăvara.

*b0M

Temperatura medie anuală este de +10 grade C, mai scăzută pe platourile înalte.

Potențial economic



Comuna Cioborâni face parte din zona rurală cu caracter predominant agricol. Teritoriul comunei are două utilizări principale fiind

compus astfel:

- Teren total comuna Miroslavești 7065 Ha, din care comuna Cioborâni 1220 Ha;
- Teren agricol, comuna Miroslavești 5765 Ha, din care comuna Cioborâni, 1178 Ha;
- Teren arabil comuna Miroslavești 4636 Ha, din care comuna Cioborâni, 1057 Ha.

În comuna Cioborâni, propusă pentru înființare, își desfășoară activitatea: 11 agenți economici, Asociația Agrosem, care cuprinde 552 Ha, o brutărie, un cazan puică, trei mori, un gater, atelier tâmplărie. Gospodarii localității Cioborâni, ocupându-se cu creșterea animalelor, colectarea laptelui a stras societățile I.S.P.A, NICODAN, LACTIS, DORNA, care acună aproximativ 60.000 litri lapte lunar.

Profil socio-cultural

Populația comunei este de 2032 de locuitori, având o structură pe sexe echilibrată.

Structura națională evidențiază faptul ca zona este locuită în majoritate de români. Apartenența religioasă este majoritar ortodoxă.

Obiectivele de interes public sunt:

- local școală veche (propus provizoriu – sediul primăriei)
- școala cu clasele I – VIII
- dispensar uman
- biserică ortodoxă
- local cult creștin după evanghelic
- două cimitire
- magazin sătesc

Utilități tehnice – edilitare

Comuna Cioborâni este străbătută de goseaua internațională E85 și deservită de gara Cozmești.

Alimentarea cu apă a gospodăriilor de pe raza comunei se face prin intermediul fântânilor, demarând-se în cursul anului 2003 lucrările pentru alimentarea cu apă a localității prin proiectul Sapard.

Alimentarea cu energie electrică se face prin rețea de joasă tensiune pozată pe stâlpi de beton.

Localitatea Ciohorâni dispune de o rețea de distribuție a gazelor naturale (9,5 Km), racordată la o stație proprie, la care sunt branșate gospodăriile cetățenilor.

Localitatea Ciohorâni dispune de o rețea de telefonie care deservește 83 de locuințe, racordate la o centrală automată proprie.

Pe teritoriul comunei nu există unități economice care să constituie surse majore de poluare a mediului, fiind amenajată o platformă de gunoi în afara localității.

Amplasarea în cadrul rețelei județene de localități

Localitatea Ciohorâni se află în partea de sud-vest a județului având ca vecini la nord comuna Miroslavesti, la est comuna Stolniceni - Prăjescu, la sud - est comuna Mogoșești - Siret.

Possibilități viitoare de dezvoltare

Datorită faptului că dispune de terenuri bune pentru practicarea agriculturii, fiind străbătută de șoseaua E85, comuna își poate valorifica optim produsele agricole vegetale și animale, având posibilitatea dezvoltării întreprinderilor mici, folosind ca materii prime produsele obținute pe plan local.

Fiind aşezată între Valea Moldovei și Valea Siretului, în apropierea Băncuții Ancuței, comuna Ciohorâni, propusă pentru înființare, poate atrage viitori investitori în agroturism.

**ARHITECT ȘEF,
MIRCEA GRIGOROVSKI**

**CONSILIER,
ing. DORINA GHIORGHICA**

**PREȘEDINTE COMITET INIȚIATIVA,
Prof. SIMION TICU**

